



04007752907940008



7565

ΕΦΗΜΕΡΙΣ ΤΗΣ ΚΥΒΕΡΝΗΣΕΩΣ

ΤΗΣ ΕΛΛΗΝΙΚΗΣ ΔΗΜΟΚΡΑΤΙΑΣ

ΤΕΥΧΟΣ ΤΕΤΑΡΤΟ

Αρ. Φύλλου 775

29 Ιουλίου 1994

ΠΕΡΙΕΧΟΜΕΝΑ

ΑΝΑΔΑΣΩΣΕΙΣ

ΑΠΟΦΑΣΕΙΣ

Κήρηξη αναδασωτέας έκτασης 850,00 στρεμμάτων στη θέση Λυκοβούνι της περιοχής Κοινότητας Ορμυλίας του Νομού Χαλκιδικής. 1

ΠΟΛΕΟΔΟΜΙΑ

ΑΠΟΦΑΣΕΙΣ

Τροποποίηση ρυμοτομικού σχεδίου στο Ο.Τ. 58 του Δήμου Κεραταινίου Ν. Αττικής. 2

Τροποποίηση ρυμοτομικού σχεδίου του Δήμου Βούλας με το χαρακτηρισμό του Ο.Τ. 153 σε κοινόχρηστο πράσινο. 3

ΑΝΑΔΑΣΩΣΕΙΣ

ΑΠΟΦΑΣΕΙΣ

Αριθ. 47924 (1)
Κήρηξη αναδασωτέας έκτασης 850,00 στρεμμάτων στη θέση Λυκοβούνι της περιοχής Κοινότητας Ορμυλίας του Νομού Χαλκιδικής.

Ο ΝΟΜΑΡΧΗΣ ΧΑΛΚΙΔΙΚΗΣ

Έχοντας υπόψη:

1. Τις διατάξεις του Ν.3200/55 περί διοικητικής αποκέντρωσης όπως τροποποιήθηκε και συμπληρώθηκε μεταγενέστερα με το Ν.Δ.532/70.
2. Τις διατάξεις του άρθρου 117 παρ. 3 του Συντάγματος της χώρας.
3. Τις διατάξεις του Ν.998/79 «περί προστασίας των δασών κ.λπ.» και ειδικότερα:
 - α) Του άρθρου 41 παρ. 1.
 - β) Του άρθρου 38.

4. Τις διαταγές του Υπουργείου Γεωργίας:

α) 160417/1180/8.7.80.

β) 182447/3049/24.9.80.

5. Την αριθ. 47924/14.7.94 πρόταση του Δασαρχείου Πολυγύρου, αποφασίζουμε:

Κηρύσσουμε αναδασωτέα, με σκοπό την προστασία για την αναδημιουργία της δασικής βλαστήσεως που καταστράφηκε ολοσχερώς από πυρκαγιά την 6 Ιουνίου 1994 δασική έκταση εμβαδού οκτακοσίων πενήντα στρεμμάτων (850,00 στρ.) που βρίσκεται στη θέση Λυκοβούνι της περιφέρειας της Κοινότητας Ορμυλίας του Νομού Χαλκιδικής που προσδιορίζεται από τα στοιχεία Α, Β, Γ, Δ,, Χ, Ψ, Ω, α, β, γ, ε, ζ, η, η, Α και θ, ι, κ, λ, μ, ν, τ, υ, φ, θ, και ξ, ο, π, ρ, σ, ξ και έχει όρια:

Τμήμα Α, Β, ..., ε, ζ, η.

Ανατολικά: Κληροτεμάχια,

Δυτικά: Δημόσια δασική έκταση και κληροτεμα,

Βόρεια: Μοναστηριακή δασική έκταση και Δημόσια δασική,

Νότια: Κληροτεμάχια.

Τμήμα θ, ι, κ, ..., υ, φ, θ.

Ανατολικά: Κληροτεμάχια,

Δυτικά: Κληροτεμάχια,

Βόρεια: Μοναστηριακή δασική έκταση,

Νότια: Επαρχιακός δρόμος,

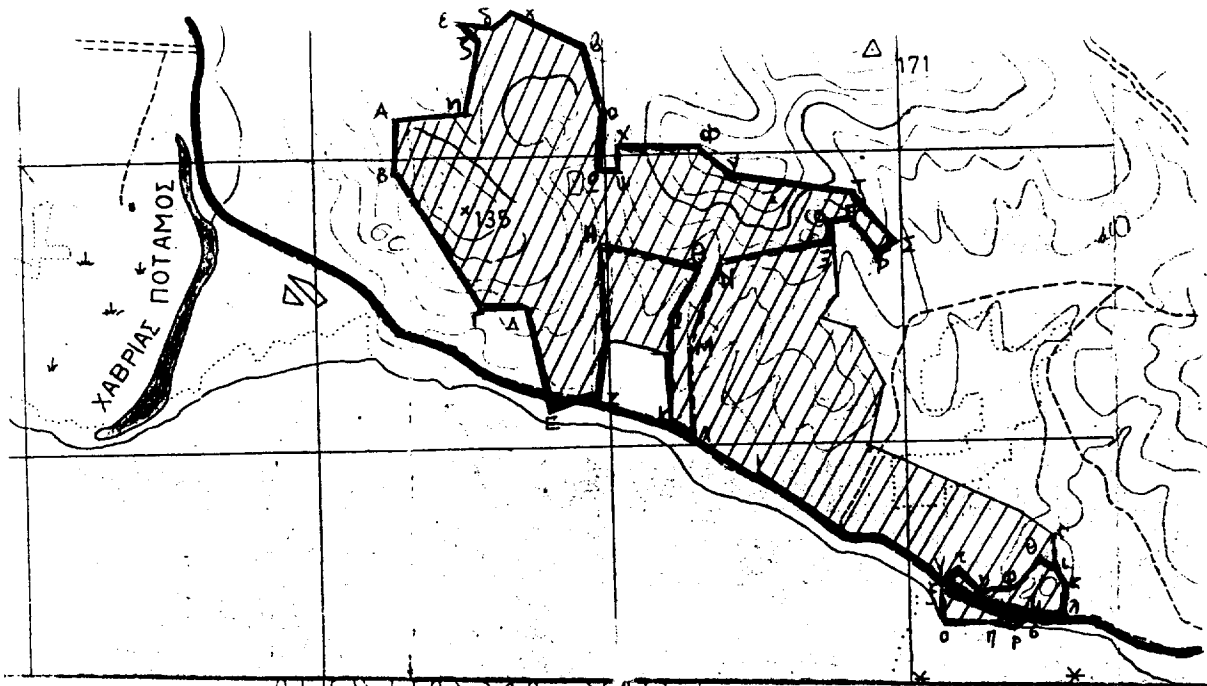
όπως φαίνεται στο συνημμένο διάγραμμα που αποτελεί αναπόσπαστο μέρος της απόφασης αυτής.

Η έκταση θα αναδασωθεί τεχνικά, η δαπάνη θα επιβαρύνει τον κρατικό προϋπολογισμό θα ανέλθει σε 42.500.000 δρχ. και θα γίνει εφάπαξ.

Η απόφαση αυτή να δημοσιευθεί στην Εφημερίδα της Κυβερνήσεως.

Πολύγυρος, 14 Ιουλίου 1994

Ο Νομάρχης
ΘΕΟΔΩΡΟΣ ΚΑΚΚΑΒΑΣ



ΑΠΟΣΠΑΣΜΑ ΧΑΡΤΗ

Περιοχής κοινότητας Ορμυλίας στο οποίο φαίνεται η δασική έκταση εμβαδού 850 περίπου στρεμ. η οποία έχει καταβραχτεί από πυρκαγιά που έγινε στις 6/6/1994

Δασική θέση: "Λυκοβούνι" Βατοπεδίου

Γεωγρ μήκος: 23° 35'

Γεωγρ πλάτος: 40° 14'

ΚΛΙΜΑΚΑ 1:20.000


ΥΠΟΜΝΗΜΑ



δασική έκταση που καταβραχθηκε από πυρκαγιά




επαρχιακό οδικό δίκτυο



ρέμα

Πολύγυρος 24.6.1994
Ο Συναγών

Ο Διευθ. Δασών
ΜΠΑΛΑΣΚΑΣ ΒΑΣΙΛΕΙΟΣ



ΘΕΣΡΗΘΗΚΕ
Ο Δασάρχης Πολύγυρου

ΚΑΛΟΠΟΥΛΟΣ ΒΑΣΙΛΕΙΟΣ
ΔΑΣΟΛΟΓΟΣ
Ο Νομάρχης Χαλκίδας

ΚΑΚΚΑΒΑΣ ΘΕΟΔΩΡΟΣ

ΠΟΛΕΟΔΟΜΙΑ**ΑΠΟΦΑΣΕΙΣ**

Αριθ. 11801/491

(2)

Τροποποίηση ρυμοτομικού σχεδίου στο Ο.Τ. 58 του Δήμου Κεραταινίου Ν. Αττικής.

Ο ΝΟΜΑΡΧΗΣ ΠΕΙΡΑΙΑ

Έχοντας υπόψη:

1. Το Ν.Δ/γμα της 17.7/16.8.1923.
2. Την παρ. 2 του άρθρου 4 του Ν.622/77.
3. Το Π.Δ/γμα 183/9.5.86 (ΦΕΚ 70/Α/5.6.86).
4. Τις διατάξεις του Α.Ν. 314/68 (ΦΕΚ 47Α) όπως τροπ/καν - συμπληρώθηκαν με το Ν.Δ. 1018/71 (ΦΕΚ 220Α) και με την παρ. 3 του αρ. 34 του Ν.1577/85 (ΦΕΚ 210Α).
5. Τον Ν.1032/80 περί Υ.Χ.Ο.Π.
6. Τον Ν.1558/85 «περί Κυβερνήσεως και Κυβερνητικών Οργάνων», άρθρου 24 παρ. 1.
7. Τους Ν.1232/82 και 1235/82.
8. Την Υπουργική απόφαση 7524/1151/83 (ΦΕΚ 767/Β/83).

9. Το από 3.4.70 Δ/γμα ρυμοτομίας που αναθεωρήθηκε με το από 25.9.92 (ΦΕΚ 971Δ/92).

10. Τις με αρ. 52/94 και 171/94 αποφάσεις Δημ. Συμβουλίου Κεραταινίου.

11. Την γνωμοδότηση του Ν.Σ. ΠΕΧΩΔΕ από την συνεδρίαση της 7.7.94 πρακτ. 24, αποφασίζουμε:

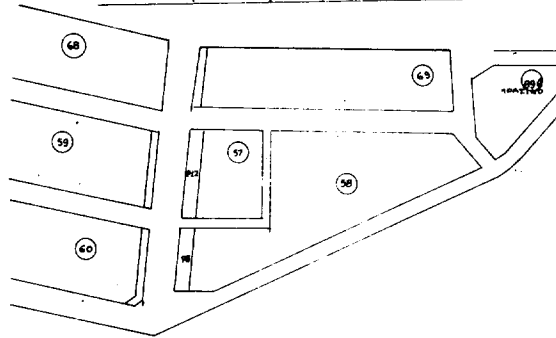
Εγκρίνεται η τροπ/ση του εγκ. ρυμ. σχεδίου του Δήμου Κεραταινίου στο Ο.Τ. 58 με αποχαρακτηρισμό τμήματος πρασίνου μεταξύ των οδών Δερβενακίων και ανωνύμων πεζοδρόμων σε οικοδομήσιμο με δημιουργία του Ο.Τ. 58Α όπως φαίνεται και στο συνημμένο τοπογραφικό διάγραμμα, κάλυψη δαπάνης: Από τις διατάξεις αυτής της απόφασης προκαλείται δαπάνη σε βάρος του προϋπολογισμού του Δήμου Κεραταινίου το ύψος της οποίας δεν μπορεί να προσδιορισθεί.

Η απόφαση αυτή να δημοσιευθεί στην Εφημερίδα της Κυβερνήσεως.

Πειραιάς, 19 Ιουλίου 1994

Ο Νομάρχης
Ν. ΣΧΟΙΝΑΣ

Αποσπάσμα Ρυμοτομικού 12000

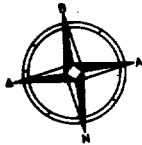


ΠΙΝΑΚΑΣ ΙΔΙΟΚΤΗΣΙΩΝ

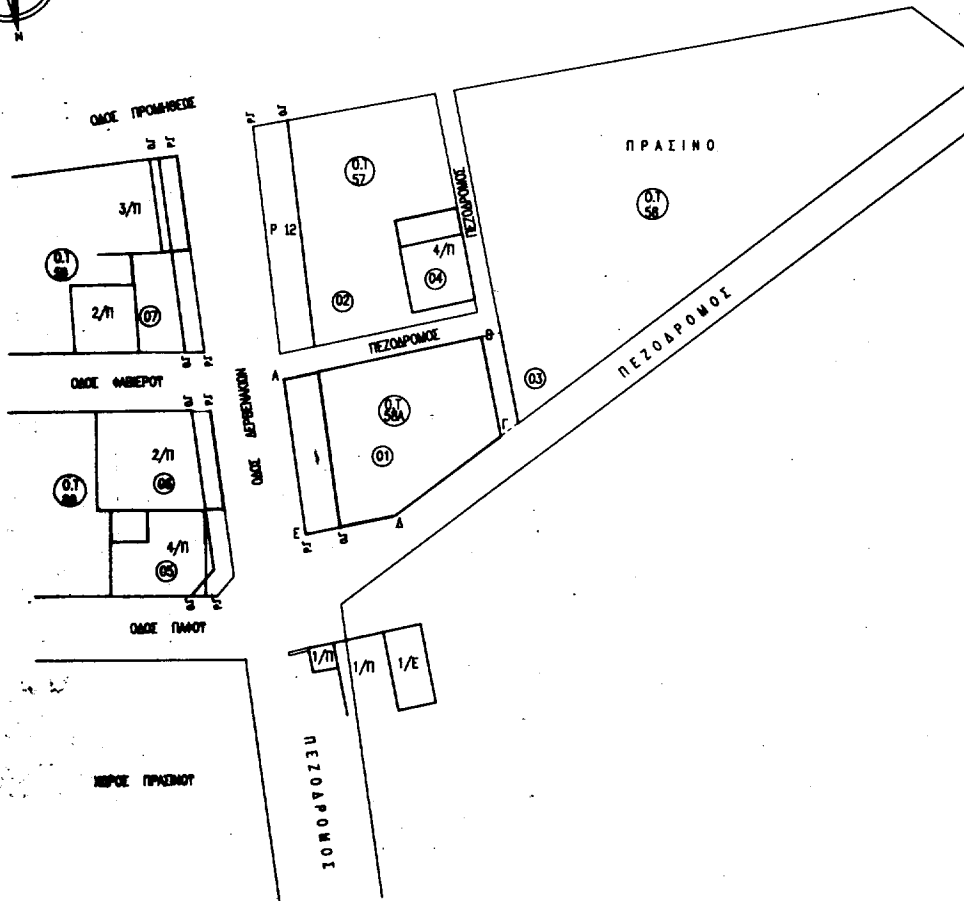
Α/Α	ΟΝΟΜΑΤΕΠΩΝΥΜΟ	ΔΙΕΥΘΥΝΣΗ
01	ΣΤΡΑΤΙΝΑΚΗΣ ΚΩΝ/ΝΟΣ	ΣΟΦΟΚΛΕΟΥΣ 5 - ΑΘΗΝΑ
02	ΣΤΡΑΤΙΝΑΚΗΣ ΑΝΤΩΝΙΟΣ	ΡΗΓΑ ΦΕΡΡΑΙΟΥ 22 - ΖΕΦΥΡΙ
03	ΣΤΡΑΤΙΝΑΚΗΣ ΑΝΤΩΝΙΟΣ	ΡΗΓΑ ΦΕΡΡΑΙΟΥ 22 - ΖΕΦΥΡΙ
04	ΚΟΥΡΑΚΟΣ ΙΩΑΝΝΗΣ	ΦΑΒΕΡΟΥ 21 - ΚΕΡΑΤΣΙΝΙ
05	→	ΔΕΡΒΕΝΑΚΙΩΝ 46 - ΚΕΡΑΤΣΙΝΙ
06	ΜΑΡΙΝΟΠΟΥΛΟΣ ΝΙΚΟΛΑΟΣ	ΦΑΒΕΡΟΥ 20 - ΚΕΡΑΤΣΙΝΙ
07	ΑΓΝΩΣΤΟΣ	ΦΑΒΕΡΟΥ 19 - ΚΕΡΑΤΣΙΝΙ
08		
09		

→ ΙΔΙΟΚΤΗΤΕΣ

1. ΔΑΣΚΑΛΑΚΗΣ
2. ΚΑΡΑΚΤΣΙΟΣ
3. ΣΑΛΤΕΡΗ
4. ΣΧΟΛΙΑΚΗ
5. ΑΝΔΡΕΟΠΟΥΛΟΣ
6. ΠΑΠΑΔΟΠΟΥΛΟΥ
7. ΚΑΜΠΑ
8. ΧΕΛΟΥΤΣΑΚΗΣ

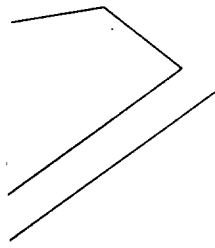


ΚΑΤΑΣΤΑΣΙΑ
ΜΕΤΡΗΣΗ= 721.13 μ²



ΤΗΤΕΣ

ΑΚΘΕ
 ΤΣΟΕ
 Η
 ΟΗ
 ΧΡΟΝΟΣ
 ΧΡΟΝΟΣ
 ΒΑΘΟΣ



ΝΟΜΑΡΧΙΑ ΠΕΙΡΑΙΑ

ΕΠΙΝΟΔΕΥΕΙ ΤΗΝ ΜΕ ΑΡ. 11831/1974 ΑΠΟΦΑΣΗ
 ΠΕΡΙ ΠΡΟΒΛΕΨΕΩΣ ΤΩ ΡΥΘΜΙΣΜΩ ΤΩ ΟΤ
 ΤΩ ΔΕΛΤΩ ΚΕΡΑΤΣΙΝΩΝ ΚΑΙ ΑΝΟΙΞΕΩΣ ΤΩΝ
 ΠΑΤΕΩΝ ΔΕΡΒΕΝΑΚΩΝ ΤΩΝ ΔΕΛΤΩΝ ΔΕΛΤΩΝ
 ΚΑΙ ΣΥΝΕΠΕΡΑΣΜΩΝ ΟΡΓΑΝΩΣΕΩΣ ΟΤ
 ΜΕ ΣΥΝΕΠΕΡΑΣΜΩΝ ΤΩ ΟΤ 58 Α

ΠΕΙΡΑΙΑΣ 19-7-1974

ΝΟΜΑΡΧΗΣ
 Τ.Υ.Σ

Ν. ΣΚΟΙΝΑΣ

ΓΙΑ ΧΡΗΣΗ ΑΝΩΝΥΜΩΣ ΥΠΟΧΡΕΩΣΗ
 ΑΚΡΙΒΕΣ ΑΝΤΙΓΡΑΦΟ
 ΠΕΡΙΛΗΨΗ 97-7-1974
 Η ΔΙΕΥΘΥΝΤΡΙΑ



ΕΛΛΗΝΙΚΗ ΔΗΜΟΚΡΑΤΙΑ
 ΔΗΜΟΣ ΚΕΡΑΤΣΙΝΙΩΤ
 ΤΕΧΝΙΚΗ ΤΠΗΡΕΣΙΑ

ΤΡΟΠΟΠΟΙΗΣΗ ΕΠΕΚΡΜΕΝΟΥ ΡΥΘΜΟΤΟΜΟΥ ΜΕ ΑΠΟΧΑΡΑΚΤΗΡΙΣΜΟ ΤΗΜΑΤΟΣ ΠΡΟΣΒΟΤ ΤΩΝ ΔΕΛΤΩΝ
 Θ Ε Μ Α : ΜΕΤΑ ΤΩΝ ΟΔΩΝ ΔΕΡΒΕΝΑΚΩΝ ΚΑΙ ΑΝΟΙΞΕΩΣ ΠΕΖΟΔΡΟΜΟΥ ΚΑΙ ΤΗΝ ΑΝΟΙΞΕΩΣ ΤΩΝ ΟΤ 58 Α ΜΕ
 ΠΡΟΒΛΕΨΗ ΠΡΑΞΕΩΣ ΠΡΟΣ ΤΗΝ ΟΔΟ ΔΕΡΒΕΝΑΚΩΝ ΚΑΤ' ΕΠΙΤΑΓΗΝ ΜΕ ΤΟ ΟΤ 57.

ΤΟΠΟΘΕΣΙΑ: Ο.Τ 58Α* ΤΣΕΛΕΠΙΤΣΑΡΗ* - ΚΕΡΑΤΣΙΩΝ

ΑΡΙΘ. ΣΧΕΔΙΟΥ	ΚΛΙΜΑΚΑ	ΧΡΟΝΟΣ ΣΥΝΤΑΞΗΣ
T-1	1:500	ΦΕΒΡΟΥΑΡΙΟΣ 1974
ΕΓΚΡΙΝΕΤΑΙ Ο ΔΗΜΑΡΧΟΣ	ΘΕΩΡΗΘΗΚΕ Η Δ/ΝΤΡΙΑ ΤΤ	Ο ΣΥΝΤΑΞΑΣ

Αριθ. 8187/335

(3) χαιολογικό άλσος.

Τροποποίηση ρυμοτομικού σχεδίου του Δήμου Βούλας με το χαρακτηρισμό του Ο.Τ. 153 σε κοινόχρηστο πράσινο.

Ο ΝΟΜΑΡΧΗΣ ΠΕΙΡΑΙΑ

Έχοντας υπόψη:

1. Το Ν.Δ/γμα της 17.7/16.8.1923.
2. Την παρ. 2 του άρθρου 4 του Ν.622/77.
3. Το Π.Δ/γμα 183/9.5.86 (ΦΕΚ 70/Α/5.6.86).
4. Τις διατάξεις του Α.Ν. 314/68 (ΦΕΚ 47Α) όπως τροπ/καν - συμπληρώθηκαν με το Ν.Δ. 1018/71 (ΦΕΚ 220Α) και με την παρ. 3 του αρ. 34 του Ν.1577/85 (ΦΕΚ 210Α).
5. Τον Ν.1032/80 περί Υ.Χ.Ο.Π.
6. Τον Ν.1558/85 «περί Κυβερνήσεως και Κυβερνητικών Οργάνων», άρθρου 24 παρ. 1.
7. Τους Ν.1232/82 και 1235/82.
8. Την Υπουργική απόφαση 7524/1151/83 (ΦΕΚ 767/Β/83).
9. Την με αριθ. 241/93 απόφαση του Διοικητικού Συμβουλίου Βούλας για το χαρακτηρισμό του Ο.Τ. 153 ως αρ-

10. Την γνωμοδότηση του Ν.Σ. ΠΕΧΩΔΕ από την συνεδρίαση της 26.5.94 πρακτ. 18.

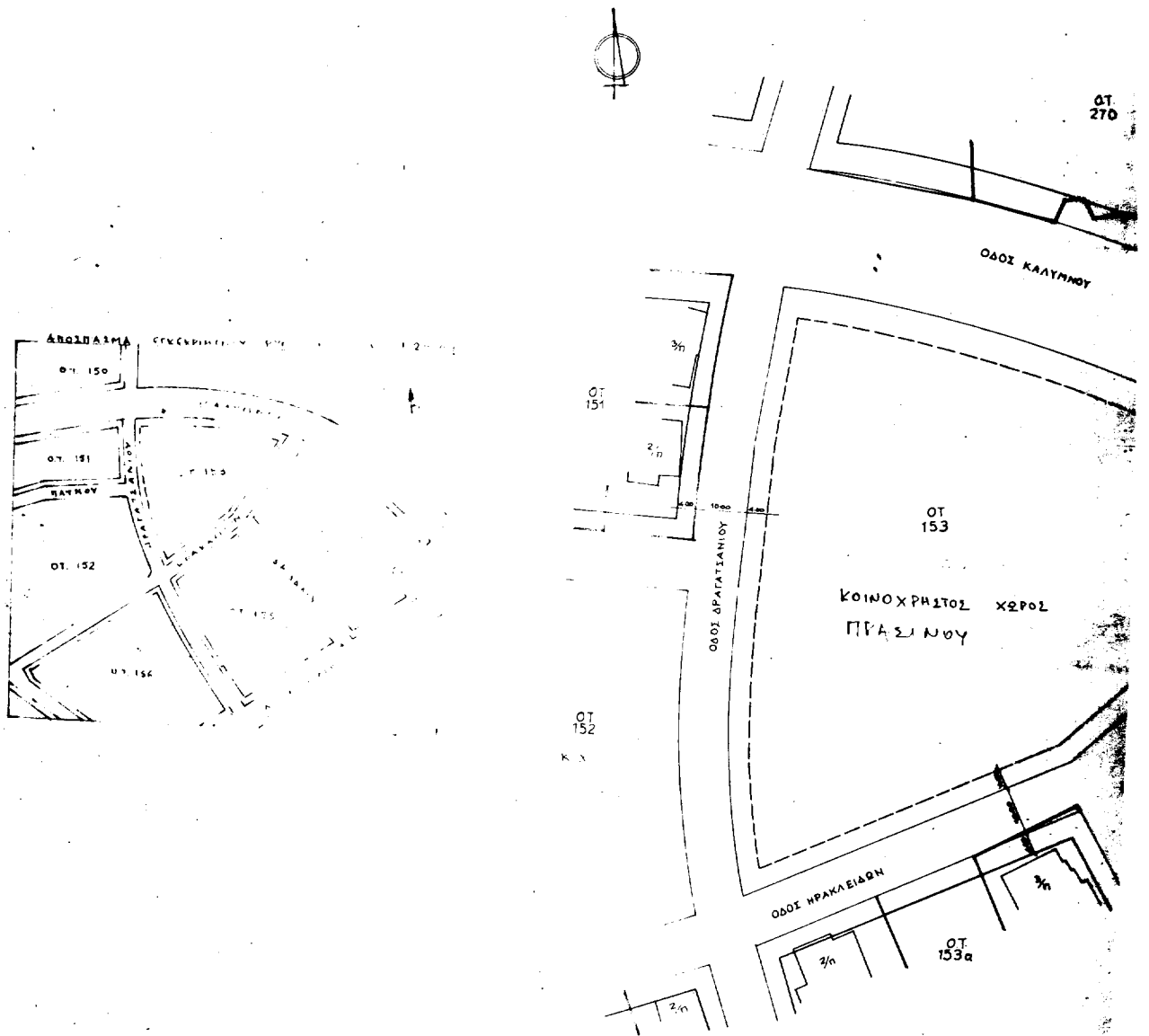
11. Το γεγονός ότι με τον χαρακτηρισμό του χώρου του Ο.Τ. 153 ως κοινόχρηστο πράσινο, διατηρείται ο προέχων χαρακτήρας αυτού, χωρίς η αναμόρφωση αυτή της πρότασης του Δήμου, να είναι ουσιώδης (ΣτΕ.2931/87), αποφασίζουμε:

Τροποποιούμε το εγκ. ρυμ. σχέδιο του Δήμου Βούλας και συγκεκριμένα το Ο.Τ. 153 με το χαρακτηρισμό του από οικοδομήσιμο σε χώρο κοινόχρηστο όπως ειδικότερα φαίνεται χρωματισμένο στο συνημμένο διάγραμμα. Από τις διατάξεις αυτής της απόφασης προκύπτουν δαπάνες σε βάρος του προϋπολογισμού του Δήμου το ύψος της οποίας δεν μπορεί να προσδιοριστεί.

Η απόφαση αυτή να δημοσιευθεί στην Εφημερίδα της Κυβερνήσεως.

Πειραιάς, 15 Ιουνίου 1994

Ο Νομάρχης
Ν. ΣΧΟΙΝΑΣ



0Τ
270

ΥΠΟΥ

3.2

24.00

22.00

21

24

25

ΓΙΑ ΧΡΗΣΗ ΔΗΜΟΣΙΑΣ ΥΠΟΧΡΕΩΣΙΑΣ
ΑΚΡΙΒΕΣ ΑΙΣΙΟΓΡΑΦΟ

ΠΕΙΡΑΙΑΣ 11.7.1994

ΤΟΠΟΓΡΑΦΟΣ Α' ΤΜΗΜΑΤΟΣ

[Signature]

ΓΙΩΡΓΟΣ ΦΑΡΚΩΝΑΣ

ΝΟΜΑΡΧΙΑ ΠΕΙΡΑΙΑ

ΣΥΜΦΩΝΕΙ ΤΗΝ ΜΕ ΑΡ. 8187/355 ΑΠΟΦΑΣΗ
ΠΕΡΙ ΤΡΑΠΕΖΟΔΟΜΩΝ ΣΤΟ Ο.Τ. 153
ΣΤΗΝ ΠΛΗΡΗ ΕΞΟΥΣΙΑ ΚΑΙ ΤΩΝ ΥΠΟΧΡΕΩΣΕΩΝ
ΑΡΧΙΤΕΚΤΟΝΑ ΚΑΙ ΚΑΤΑΣΤΡΟΦΙΚΗΣ ΧΑΡΤΑΣ

ΠΕΙΡΑΙΑΣ 15.6.1994

ΝΟΜΑΡΧΗΣ

Τ.Υ.Σ

Ν. ΣΧΙΝΙΑΣ

ΑΡΙΘΜΟΣ ΠΡΩΤΟΚΟΛΛΟΥ	
ΑΡΙΘΜΟΣ ΑΝΑΦΟΡΑΣ	
ΠΕΡΙ	0Τ 153
ΑΝΕΤΑ	
ΕΠΙΣΤΡΟΦΗ	
ΑΡΙΘΜΟΣ ΣΧΕΔΙΟΥ	
ΣΕΜΑ	ΤΗΝ ΠΛΗΡΗ ΜΕΛΕΤΗ ΚΑΙ ΣΤΟ Ο.Τ. 153
ΠΩΝΟΣ	1994
ΥΜΩΝ	
ΕΠΙΓΡΑΦΗ	ΣΦΡΑΓΙΔΑ